

TOP E-Bike Tour - Rund um Wadern

↔ 44,5km | ⌚ 3:00h | ⚡ 527m | ⚡ 523m | Schwierigkeit mittel



Kartengrundlagen: outdooractive Kartografie; Deutschland: ©GeoBasis-DE / LDBV 2020, ©GeoBasis-DE / LDBV 2020, Österreich: ©1996-2020 here, All rights reserved. ©BBEV 2012, ©Land Vorarlberg, Italien: ©1994-2020 here, All rights reserved. ©Autonome Provinz Bozen – Südtirol – Abteilung Natur, Landschaft und Raumentwicklung. ©Cartago S.R.L., Schweiz: Geodata ©swisstopo, ©BFAFU – Bundesamt für Umwelt Kartengrundlagen: outdooractive Kartografie. ©OpenStreetMap (www.openstreetmap.org)

TOP E-Bike Tour - Rund um Wadern

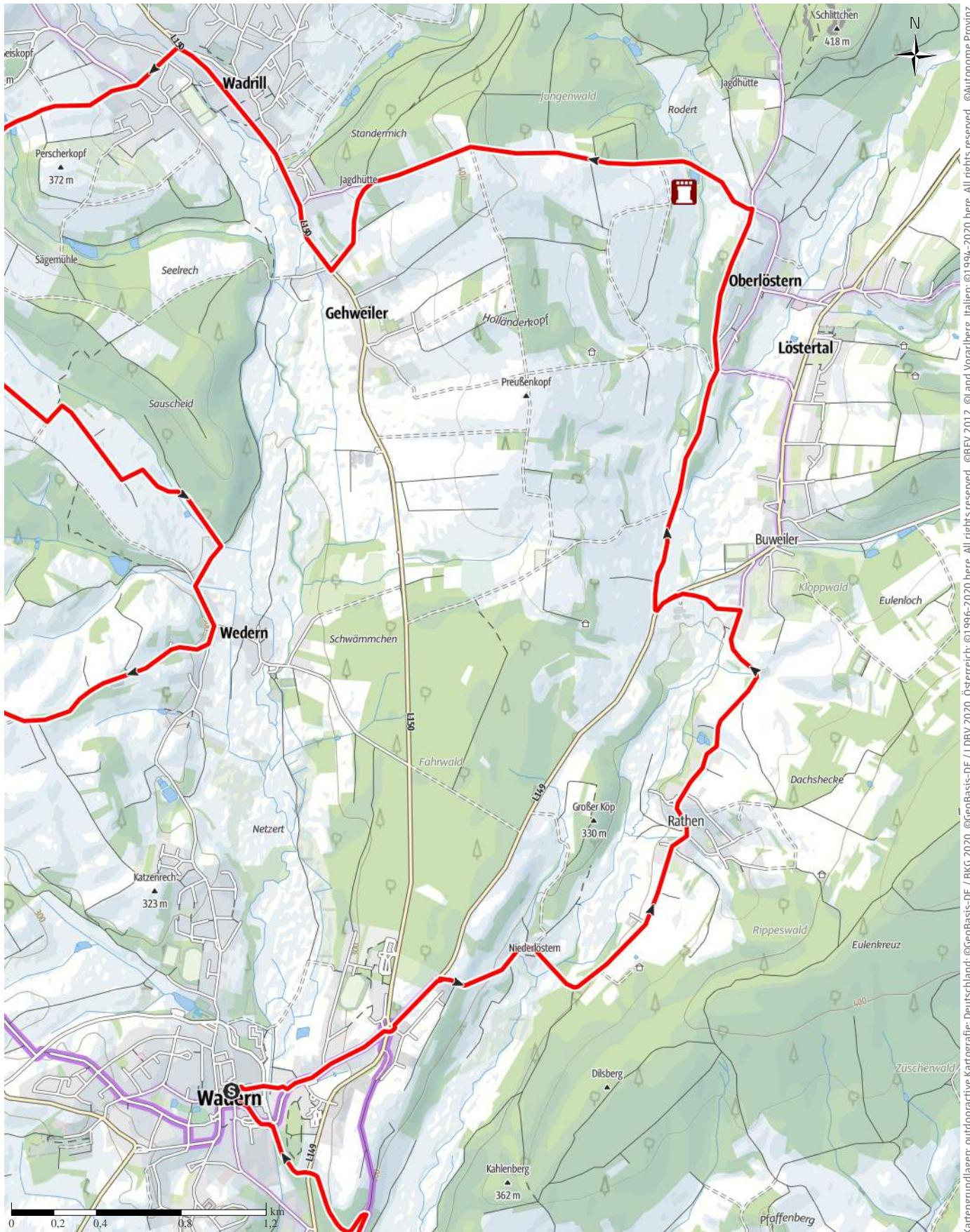
↔ 44,5km

🕒 3:00h

▲ 527m

▼ 523m

Schwierigkeit mittel



Kartengrundlagen: outdooractive Kartografie; Deutschland: ©GeoBasis-DE / BKG 2020, ©GeoBasis-DE / LDBV 2020, Österreich: ©1996-2020 here, All rights reserved. ©BBEV 2012, ©Land Vorarlberg, Italien: ©1994-2020 here, All rights reserved. ©Autonome Provinz Bozen – Südtirol – Abteilung Natur, Landschaft und Raumentwicklung, ©Cartago S.R.L., Schweiz: Geodata ©swisstopo, ©BAFU – Bundesamt für Umwelt Kartengrundlagen: outdooractive Kartografie, ©OpenStreetMap (www.openstreetmap.org)

TOP E-Bike Tour - Rund um Wadern

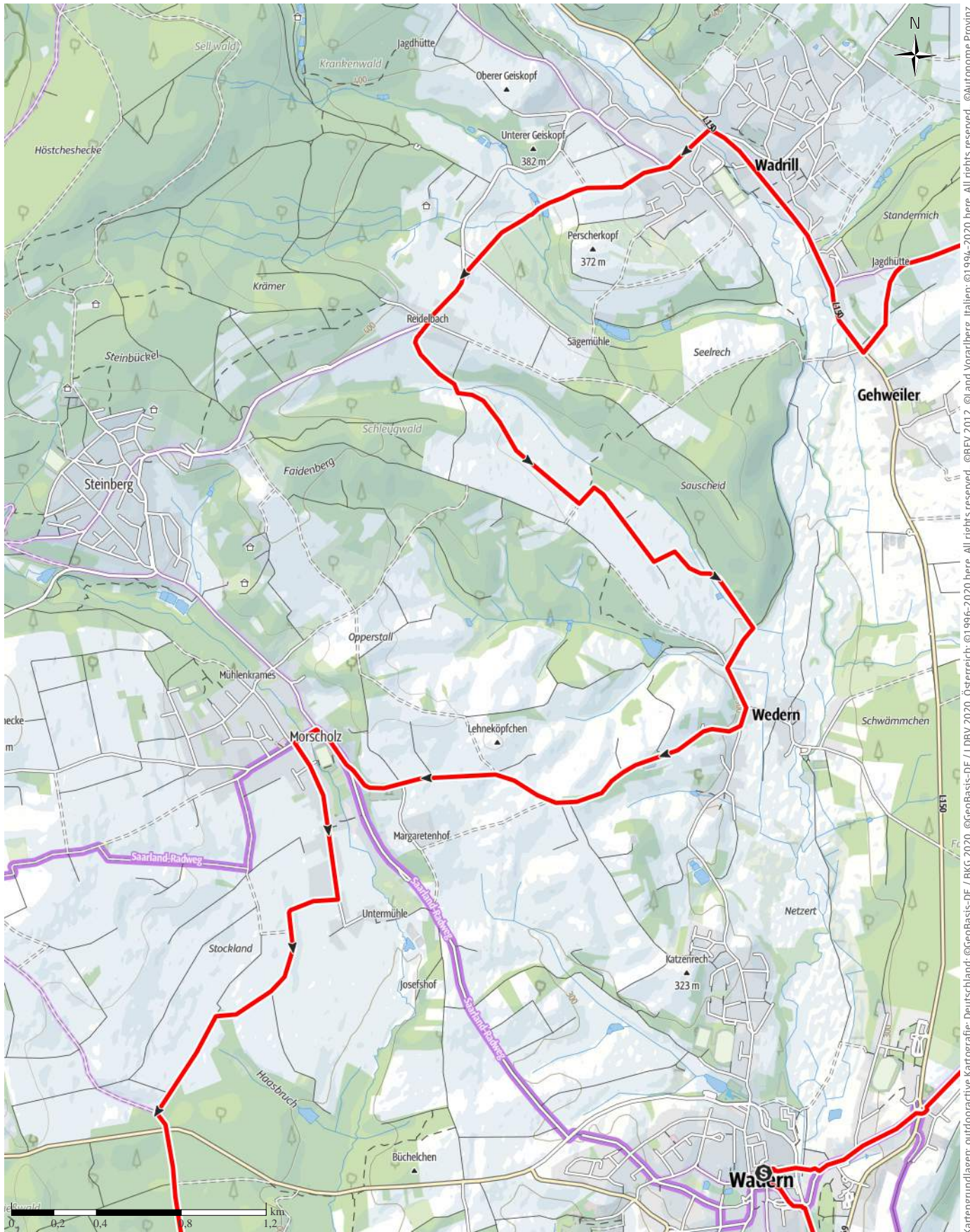
↔ 44,5km

🕒 3:00h

▲ 527m

▼ 523m

Schwierigkeit mittel



Kartengrundlagen: outdooractive Kartografie; Deutschland: ©GeoBasis-DE / BKG 2020, ©GeoBasis-DE / LDBV 2020, Österreich: ©1996-2020 here. All rights reserved. ©BBEV 2012, ©Land Vorarlberg, Italien: ©1994-2020 here. All rights reserved. ©Autonome Provinz Bozen – Südtirol – Abteilung Natur, Landschaft und Raumentwicklung, ©Cartago S.R.L., Schweiz: Geodata ©swisstopo, ©BAFU – Bundesamt für Umwelt Kartengrundlagen: outdooractive Kartografie, ©OpenStreetMap (www.openstreetmap.org)

TOP E-Bike Tour - Rund um Wadern

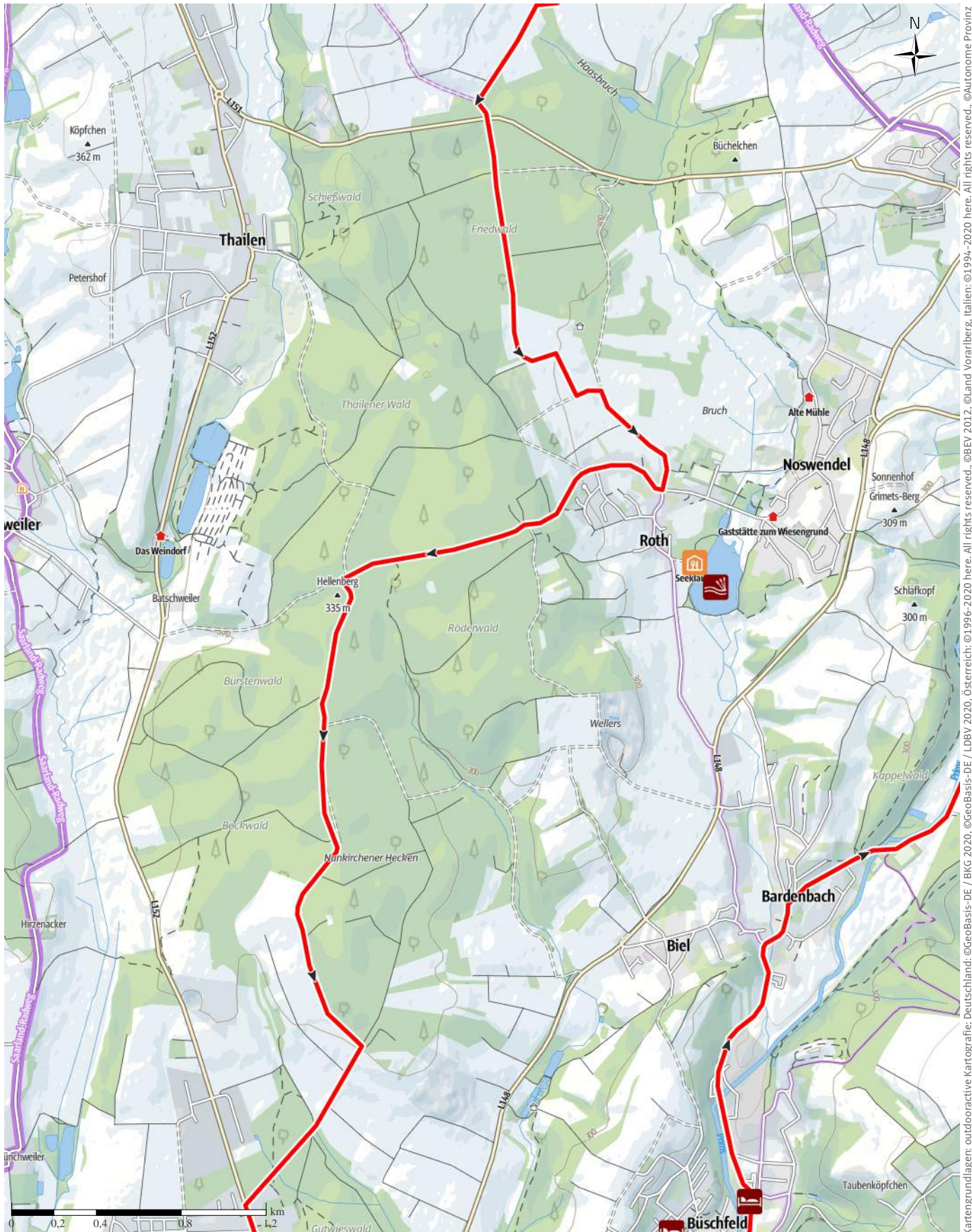
↔ 44,5km

🕒 3:00h

▲ 527m

▼ 523m

Schwierigkeit mittel



Kartengrundlagen: outdooractive Kartografie; Deutschland: ©GeoBasis-DE / BKG 2020, ©GeoBasis-DE / LDBV 2020, Österreich: ©1996-2020 here. All rights reserved. ©BBEV 2012, ©Land Vorarlberg, Italien: ©1994-2020 here. All rights reserved. ©Autonome Provinz Bozen – Südtirol – Abteilung Natur, Landschaft und Raumentwicklung, ©Cartago S.R.L., Schweiz: Geodata ©swisstopo, ©BAFU – Bundesamt für Umwelt Kartengrundlagen: outdooractive Kartografie, ©OpenStreetMap (www.openstreetmap.org)

TOP E-Bike Tour - Rund um Wadern

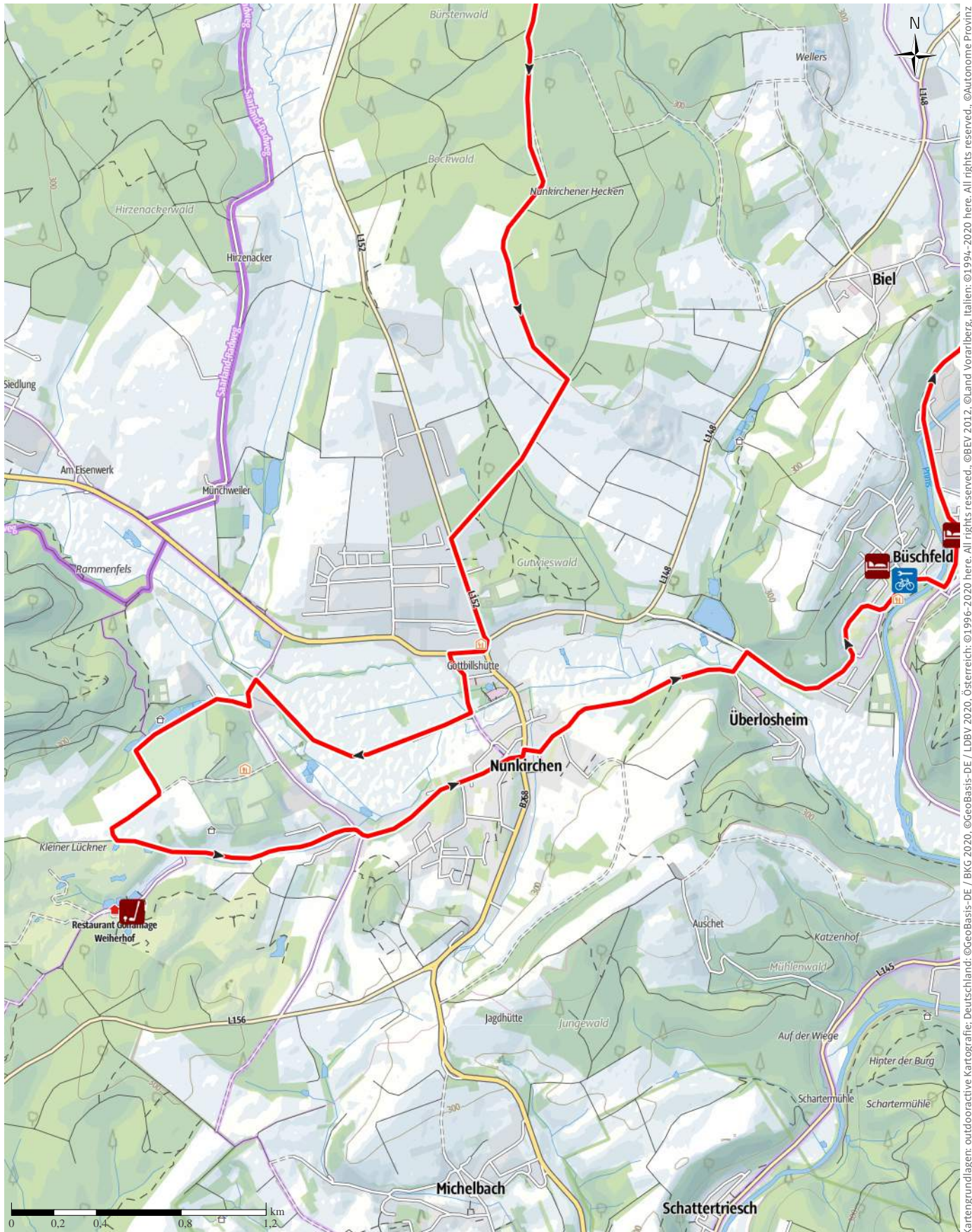
↔ 44,5km

🕒 3:00h

▲ 527m

▼ 523m

Schwierigkeit mittel



Kartengrundlagen: outdooractive Kartografie; Deutschland: ©GeoBasis-DE / BKG 2020, ©GeoBasis-DE / LDBV 2020, Österreich: ©1996-2020 here, All rights reserved, ©BBEV 2012, ©Land Vorarlberg, Italien: ©1994-2020 here, All rights reserved, ©Autonome Provinz Bozen – Südtirol – Abteilung Natur, Landschaft und Raumentwicklung, ©Cartago S.R.L., Schweiz: Geodata ©swisstopo, ©BAFU – Bundesamt für Umwelt Kartengrundlagen: outdooractive Kartografie, ©OpenStreetMap (www.openstreetmap.org)

TOP E-Bike Tour - Rund um Wadern

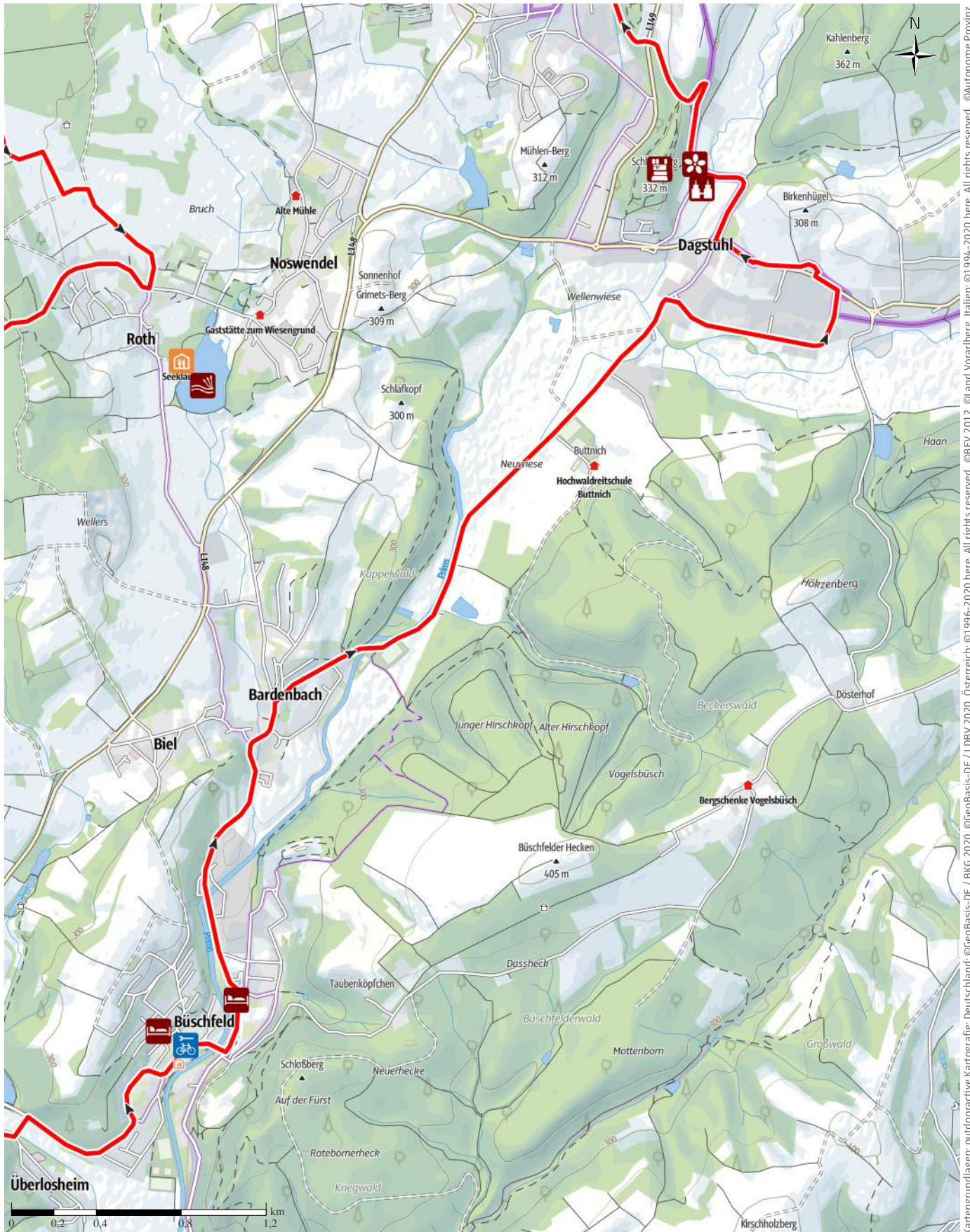
↔ 44,5km

🕒 3:00h

▲ 527m

▼ 523m

Schwierigkeit mittel



Kartengrundlagen: outdooractive Kartografie; Deutschland: ©GeoBasis-DE / LDBV 2020, Österreich: ©1996-2020 here, All rights reserved, ©BBEV 2012, ©Land Vorarlberg, Italien: ©1994-2020 here, All rights reserved, ©Autonome Provinz Bozen – Südtirol – Abteilung Natur, Landschaft und Raumentwicklung, ©BAFU – Bundesamt für Umwelt Kartengrundlagen: outdooractive Kartografie, ©OpenStreetMap (www.openstreetmap.org)

TOP E-Bike Tour - Rund um Wadern

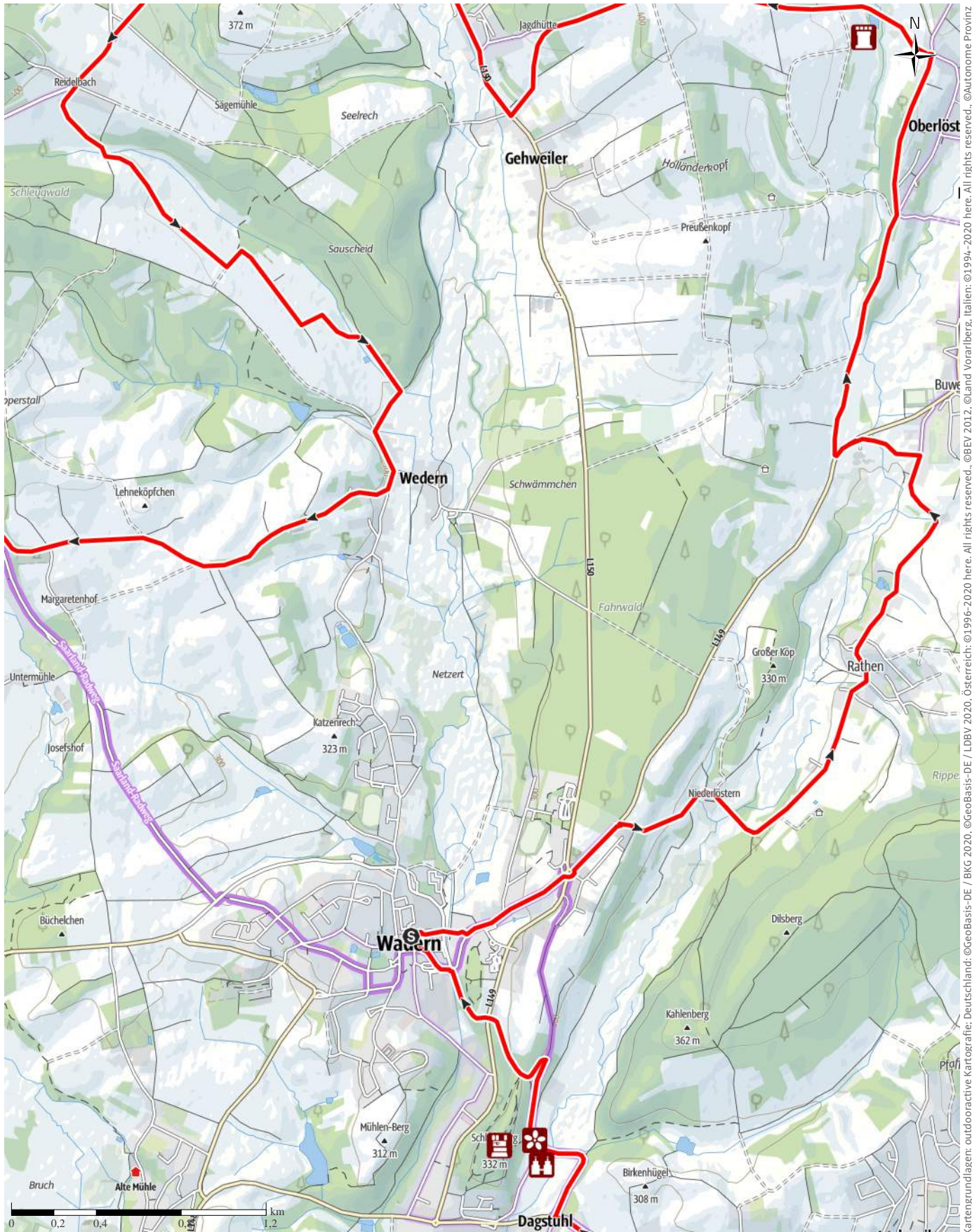
↔ 44,5km

🕒 3:00h

▲ 527m

▼ 523m

Schwierigkeit mittel



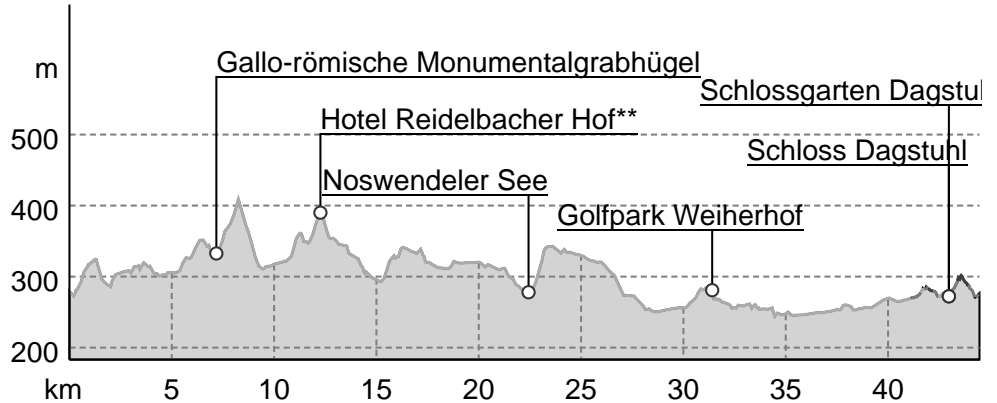
Kartengrundlagen: outdooractive Kartografie; Deutschland: ©GeoBasis-DE / BKG 2020, ©GeoBasis-DE / LDBV 2020, Österreich: ©1996-2020 here. All rights reserved. ©BBEV 2012, ©Land Vorarlberg, Italien: ©1994-2020 here. All rights reserved. ©Autonome Provinz Bozen – Südtirol – Abteilung Natur, Landschaft und Raumentwicklung, ©Cartago S.R.L., Schweiz: Geodata ©swisstopo, ©BFAU – Bundesamt für Umwelt Kartengrundlagen: outdooractive Kartografie, ©OpenStreetMap (www.openstreetmap.org)

TOP E-Bike Tour - Rund um Wadern

Wegart

Asphalt	1,6km
Straße	0,7km
Unbekannt	42,2km

Höhenprofil



Tourdaten

Radtour

Strecke	↔	44,5 km
Dauer	🕒	3:00 h
Aufstieg	⬆️	527 m
Abstieg	⬇️	523 m

Schwierigkeit **mittel**

Kondition **●●●●●●**

Technik **●●●●●●**

Höhenlage

409 m

244 m

Beste Jahreszeit

- JAN | FEB | MÄR
- APR | MAI | JUN
- JUL | AUG | SEP
- OKT | NOV | DEZ

Bewertungen

Autoren

Erlebnis **●●●●●**

Landschaft **●●●●●**

Weitere Tourdaten

Eigenschaften

mit Bahn und Bus erreichbar **aussichtsreich**

kulturell / historisch

Auszeichnungen

- 🔄 Rundtour
- 🎯 Einkehrmöglichkeit

Saarschleifenland
Aktualisierung: 08.07.2020

SaarSchleifenLand

Quelle
SaarSchleifenLand
Torstraße 45
66663 Merzig
Telefon +49 (0)6861-80-440
Fax +49 (0)6861-80-444
tourismus@saarschleifenland.de
http://www.saarschleifenland.de

Mit dem E-Bike rund um die Stadt Wadern!

Ausgesprochen schöne und sehr abwechslungsreiche Tagestour durch naturnahe Wälder, saftige Wiesen, gastfreundliche Dörfer des Hochwaldes, entlang von Flüsschen und sauberen Bächen und über Höhenzüge mit herrlichen Aussichtspunkten. Mehrere attraktive Einkehrmöglichkeiten und touristische Ziele lassen die Tour zu einem einmaligen Erlebnis werden. Zwei Ladestationen an der Strecke verhindern, dass Ihnen „der Saft“ ausgeht. Ideal für eine E-Bike Tour.

Informationsmaterial

Weitere Infos und Links

- Reparaturen:
- Radladen Wadern, Unterstr. 8 in Wadern
 - Einkehrmöglichkeiten:
 - Zum Schloßberg Büschfeld
 - Nunkircherstraße 2

TOP E-Bike Tour - Rund um Wadern

66687 Wadern-Büschfeld

- Forsthaus Nunkirchen

Am Felswäldchen 28

66687 Wadern-Nunkirchen

Wegbeschreibung

Start der Tour

Platz Montmorillon Wadern

Koordinaten:

Geogr. 49.540165, 6.890718

UTM 32U 347402 5489643

Ende der Tour

Platz Montmorillon Wadern

Weglogo



Anreise



Diese Tour ist gut mit Bahn und Bus erreichbar.

Öffentliche Verkehrsmittel

Mit den Linien R1, R2 und R3 zum Zentralen

Omnibusbahnhof Wadern.

Interessante Punkte



Historische Stätte

1 Gallo-römische Monumentalgrabhügel

Lohbachstraße

66687 Wadern

+49 (0)6871 / 50 70

touristinfo@wadern.de

<http://www.wadern.de/>

Quelle: SaarSchleifenLand



„Tipp des Autors“

See

2 Noswendeler See

Seestraße

66687 Wadern

+49 (0)6871 / 50 70

touristinfo@wadern.de

<http://www.wadern.de/>

Quelle: SaarSchleifenLand



Berggasthof

3 Seeklause

Seestraße

66687 Wadern-Noswendel

06871/5244

Quelle: Tourismus Zentrale Saarland GmbH



Golf

4 Golfpark Weiherhof

In den Weihern 21

66687 Wadern

+49 (0)6874 / 13 51

info@golfpark-weiherhof.info

<https://www.golfpark-weiherhof.com/>

Quelle: SaarSchleifenLand



Hotel

5 Hotel-Restaurant Zum Schloßberg***

Neunkircher Str. 2, DE-66687, Wadern-Büschfeld 2

66687 Wadern-Büschfeld

+49(0) 6874 18180

[http://web4.deskline.net/saarbrueck/de/accommodation/detail/SBR/d211cc24-c642-42dd-89a8-](http://web4.deskline.net/saarbrueck/de/accommodation/detail/SBR/d211cc24-c642-42dd-89a8-513928518b5e/restaurant-hotel_zum_schlo%C3%9Fberg)

[513928518b5e/restaurant-hotel_zum_schlo%C3%9Fberg](http://web4.deskline.net/saarbrueck/de/accommodation/detail/SBR/d211cc24-c642-42dd-89a8-513928518b5e/restaurant-hotel_zum_schlo%C3%9Fberg)

Quelle: Tourismus Zentrale Saarland GmbH



E-Bike-Service

6 E-Bike Lademöglichkeit Hotel-Restaurant Zum Schloßberg

Nunkircher Straße 2

66687 Wadern-Büschfeld

06874-18180

<http://www.hotelschlossberg-kuhn.de/>


Quelle: Tourismus Zentrale Saarland GmbH

Hotel

TOP E-Bike Tour - Rund um Wadern**7** Hotel Restaurant Am Mühlenbach

Eisenbahnstraße 7

66687 Wadern-Büschfeld

 06874 / 938

Quelle: Tourismus Zentrale Saarland GmbH

 Schloss**8** Schloss Dagstuhl

Oktavie-Allee

66687 Wadern

 +49 (0)6871 / 50 70touristinfo@wadern.de<http://www.wadern.de/>

Quelle: SaarSchleifenLand

 Garten**9** Schlossgarten Dagstuhl

Oktavie-Allee

66687 Wadern

 +49 (0)6861 / 91 10 68gog@merzig-wadern.de<http://www.gaerten-ohne-grenzen.de>

Quelle: SaarSchleifenLand

 Ruine**10** Burgruine Dagstuhl

66687 Wadern

 +49 (0)6871 / 50 70touristinfo@wadern.de<http://www.burgdagstuhl.de/>

Quelle: SaarSchleifenLand